






















































ESARO - RAGANELLO - CRATI

BREVETTO PERMANENTE BPI / ARI Distanza 197,5 km - Dislivello complessivo 2.607 m
Tempo di percorrenza MAX 16 ore

1° RANDO POINT (SELFIE) - PARTENZA: TARSIA (CS) - Località FERRAMONTI C/O HOTEL FERRAMONTI

km parz	direzione		località	indicazioni	km tot
in SP241 (SS19 delle Calabrie) Direz. SUD					
0,7			C.DA CIMINO	in SP 270 Direz. San Marco Argentano	0,7
5,8			GHIANDARO	continuare in SP 270 Direz. San Marco Argentano	6,5
4			VARCOBUFALO	continuare in SP 270 Direz. Pianette di Roggiano	10,5
4,9			PIANETTE	in SP 114 Direz. Roggiano Gravina	15,4
5,7			ROGGIANO GRAVINA	in SP 120 costeggiando il Lago d'Esaro	21,1
8,2	2° RANDO POINT (SELFIE) - LAGO D'ESARO C/O Parco Archeologico Villa Romana di Larderia				29,3
0,5			Lago d'Esaro	in SP 122 Direz. Mottafollone	29,8
8,9			MOTTAFOLLONE	in SP 123 Direz. San Sosti	38,7
0,2			BIVIO S. AGATA D'ESARO	in SP 263 Direz. San Sosti	41,6
1,8			SAN SOSTI	continuare in SP 263 Direz. Lungro	42,8
21,1	3° RANDO POINT (SELFIE) - LUNGRO (CS) , C/O Cartello Stradale LUNGRO				63,9
2,2			LUNGRO	in SP 264 Direz. Firmo - Saracena - San Basile	66,1
3,1			FIRMO	in SP 263 Direz. Saracena - San Basile	69,2
1,7				continuare in SP 263 Direz. Saracena - San Basile	70,9
16,4			SAN BASILE	in SP 139 Direz. Morano Calabro	87,3
6,5	4° RANDO POINT (SELFIE) - MORANO CALABRO (CS) C/O CHIESA SAN BERNARDINO				93,8
4,9			MORANO CALABRO	in SP 241 (SS 19 delle Calabrie) direzione Castrovillari	94,1
5,1			CASTROVILLARI	in Via Moneta - Via Montale - Via Pirandello - Via Deledda - Via Segré - Via Golgi - Via Natta - Direz. Frascineto	99,2
4,3				in SP 263 Direz. Frascineto - Civita	103,5
6,3			C.DA CONICELLE	in via S. Leonardo direzione Civita centro	111,2
1,8	5° RANDO POINT (SELFIE) - CIVITA (CS) C/O BELVEDERE - PUNTO PANORAMICO SULLE GOLE				113
1,8			C.DA CONICELLE	in SP 263 - SP 262 Direz. Villapiana	114,8
19			VILLAPIANA SCALO	in SP 253 Direz. Trebisacce	133,8
10,9			TREBISACCE	in Via Salvemini - Riviera delle Palme	144,7
1,3	6° RANDO POINT (SELFIE) - TREBISACCE (CS) RIVIERA DELLE PALME - C/O STATUA SAN FRANCESCO DA PAOLA				146

2			TREBISACCE	in SP 253 direzione Sibari	148
2			SIBARI	in SS 106 Direzione Cosenza - Terranova da Sibari	150
17			BIVIO APOLLINARA	in SP 178 Direz. Terranova da Sibari	167
3			APOLLINARA	in SP 179 Direz. Terranova da Sibari	170
10,3			TERRANOVA DA SIBARI	in SP 252	180,3
2	7° RANDO POINT (SELFIE) - TERRANOVA DA SIBARI (CS) INCROCIO SP 252 / VIA M. PRETI (dopo Convento S. Antonio)				182,3
4,3			INCROCIO SPEZZANO ALBANESE	in SP 241 Direz. Tarsia - Cosenza	186,3
7			CIMITERO DI TARSIA	continuare in SP 241 direzione Cosenza	193,3
4,2	8° RANDO POINT (SELFIE) - ARRIVO : TARSIA (CS) - Località FERRAMONTI C/O HOTEL FERRAMONTI				197,5

IMPORTANTE

Inviare i Selfie e la Traccia GPS del percorso sul Gruppo WHATSAPP "SUPER SLAM"

