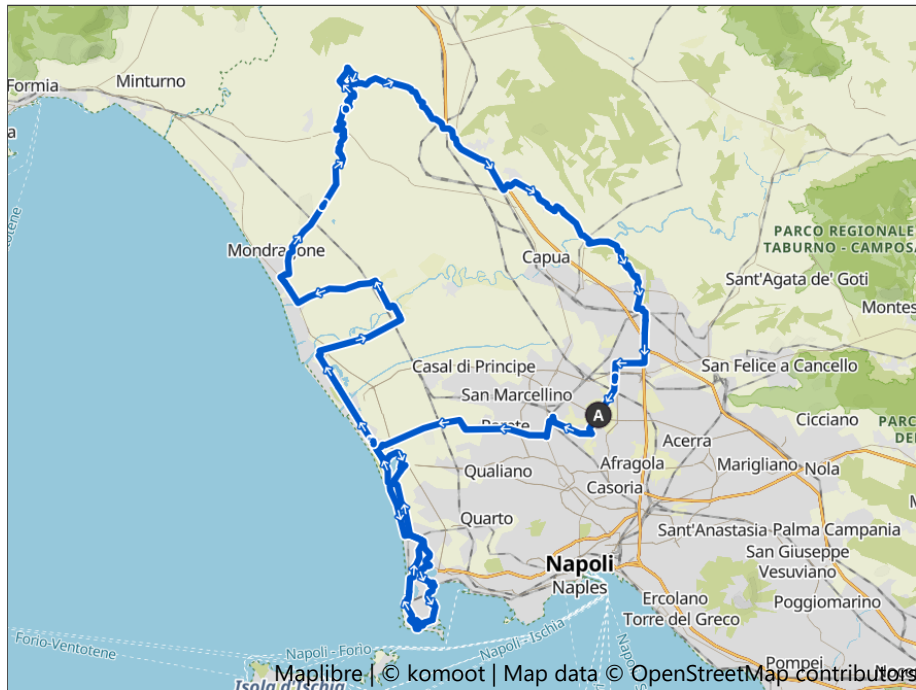
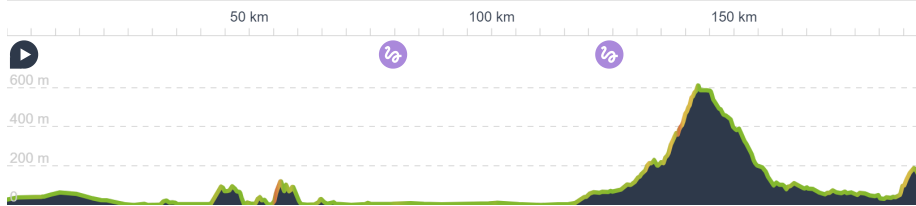


 **RandoAtella2024**

🕒 12:26 ↔ 207 km ⌀ 16,6 km/h ↗ 1.510 m ↘ 1.510 m



↑ 1. Sulla strada di accesso vai verso sud-ovest
per 896 m – generale 896 m

↑ 2. dritto su Via della Canapa, SP19
per 738 m – generale 1,64 km

↶ 3. leggermente a sinistra su Via Rotondella, SP19
per 618 m – generale 2,25 km

↷ 4. Destra su Strada Provinciale da Caivano ad Aversa, SP1
per 1,06 km – generale 3,32 km

↑ 5. dritto su Via Martiri Atellani, SP1
per 842 m – generale 4,16 km

↑ 7. dritto su Via Martiri Atellani, SP1
per 533 m – generale 4,94 km

↑ 8. dritto su Via Atellana, SP1
per 1,87 km – generale 6,82 km

↶ 9. Sinistra e segui Via Atellana, SP1
per 354 m – generale 7,18 km

↷ 10. All'intersezione Destra su Piazza Giuseppe Mazzini, SP1.
per 69 m – generale 7,25 km

↑ 11. dritto su Piazza Giuseppe Mazzini, SP1
per 122 m – generale 7,37 km

↑ 13. dritto su Via Armando Diaz, SP1
per 122 m – generale 7,55 km

↶ 14. Sinistra su Viale Kennedy, SS7bis
per 1,62 km – generale 9,17 km

↷ 15. Destra su Strada statale
per 18 m – generale 9,19 km

↷ 16. Destra su SP33
per 23 m – generale 9,21 km

↘ 17. Al bivio vai a destra su Via Vito Jasi, SP33
per 204 m – generale 9,42 km

↶ 18. Sinistra su Viale Olimpico, SP33
per 551 m – generale 9,97 km

↑ 20. dritto su Viale Olimpico, SP33
per 263 m – generale 10,4 km

↑ 21. dritto su Viale della Libertà, SP33
per 1,79 km – generale 12,2 km

↘ 22. Al bivio gira a sinistra e segui Viale della Libertà, SP33
per 549 m – generale 12,7 km

- ↑ 23. dritto su Via Salvo D'Acquisto, SP33
per 2,17 km – generale 14,9 km
- ↑ 24. dritto su Via Salvo D'Acquisto, SP151
per 2,49 km – generale 17,4 km
- ↗ 25. All'intersezione Leggermente a destra su Strada Provinciale Santa Maria a Cubito - Giugliano, SP58.
per 1,05 km – generale 18,4 km
- ↗ 26. All'intersezione Leggermente a destra su Via Quattro Novembre, SP131.
per 71 m – generale 18,5 km
- ↑ 27. dritto su Via Quattro Novembre, SP131
per 7,85 km – generale 26,4 km
- ↑ 28. dritto su SP131
per 420 m – generale 26,8 km
- Y 29. Al bivio gira a sinistra e segui SP131
per 504 m – generale 27,3 km
- ↑ 31. dritto su Via Domitiana, SP303
per 672 m – generale 28,3 km
- ↙ 32. All'intersezione leggermente a sinistra su Via Spasaro Terra D'Attico, SP338.
per 250 m – generale 28,5 km
- ↘ 33. Destra e segui Via Spasaro Terra D'Attico, SP338
per 87 m – generale 28,6 km
- ↑ 34. dritto su Circumlacuale del Lago di Patria, SP338
per 3,79 km – generale 32,4 km
- ↻ 35. Girati su Circonvallazione Esterna di Napoli, SP1
per 542 m – generale 33,0 km
- Y 36. Al bivio vai a destra su Strada secondaria
per 26 m – generale 33,0 km
- Y 37. Al bivio gira a sinistra e segui Strada secondaria
per 24 m – generale 33,0 km
- ↑ 38. dritto su Circonvallazione Esterna di Napoli, SP1
per 1,32 km – generale 34,3 km
- ↘ 39. Destra su Strada
per 17 m – generale 34,4 km
- ↙ 40. Sinistra e segui Strada
per 19 m – generale 34,4 km

- Y 41. Al bivio vai a destra su Circonvallazione Esterna di Napoli, SP1
per 253 m – generale 34,6 km
- ↘ 42. Destra e segui Circonvallazione Esterna di Napoli, SP1
per 62 m – generale 34,7 km
- ↙ 43. All'intersezione Sinistra su Strada.
per 575 m – generale 35,3 km
- ↑ 44. dritto su Via Marina di Varcaturò
per 1,80 km – generale 37,1 km
- ↙ 45. Sinistra su Via Orsa Maggiore
per 27 m – generale 37,1 km
- ↘ 46. Destra su Strada
per 35 m – generale 37,1 km
- ↑ 47. dritto su Via Licola Mare
per 1,69 km – generale 38,8 km
- ↑ 48. dritto su Strada secondaria
per 803 m – generale 39,6 km
- ↑ 49. dritto su Via del Mare
per 640 m – generale 40,3 km
- ↑ 50. dritto su Strada
per 43 m – generale 40,3 km
- ↙ 51. Sinistra su Via Orsa Minore
per 424 m – generale 40,7 km
- ↑ 52. dritto su Strada
per 72 m – generale 40,8 km
- ↘ 53. Destra su Via Domitiana, SP303 ex SS7quater
per 1,10 km – generale 41,9 km
- ↑ 55. All'intersezione dritto su Via Domitiana, SP303.
per 173 m – generale 42,1 km
- ↑ 56. dritto e segui Via Domitiana, SP303
per 833 m – generale 43,0 km
- Y 57. Al bivio gira a sinistra e segui Via Domitiana, SP303
per 132 m – generale 43,1 km
- ↑ 58. dritto su Via Montenuovo Licola Patria, SP303
per 2,16 km – generale 45,3 km
- Y 59. Al bivio vai a destra su Via Montenuovo Licola Patria
per 36 m – generale 45,3 km

- ↗ 61. Destra su Via Arco Felice Vecchio
per 32 m – generale 45,4 km
- ↑ 62. dritto su Via Arco Felice Vecchio, SP43
per 380 m – generale 45,8 km
- ↑ 63. dritto su Strada Provinciale Arco Felice, SP43
per 26 m – generale 45,8 km
- Y 64. Al bivio gira a sinistra su SP531
per 21 m – generale 45,8 km
- ↙ 65. leggermente a sinistra e segui SP531
per 27 m – generale 45,8 km
- ↑ 66. All'intersezione dritto su Via Scalandrone, SP531.
per 268 m – generale 46,1 km
- ↗ 67. Destra e segui Via Scalandrone, SP531
per 129 m – generale 46,2 km
- Y 68. Al bivio gira a sinistra e segui Via Scalandrone, SP531
per 2,24 km – generale 48,5 km
- ↖ 69. Sinistra su SP205
per 426 m – generale 48,9 km
- ↗ 70. Destra su Strada Provinciale Circumlago di Lucrino, SP205
per 391 m – generale 49,3 km
- ↗ 71. All'intersezione Destra su Via Miliscola.
per 97 m – generale 49,4 km
- Y 72. Al bivio gira a sinistra e segui Via Miliscola
per 188 m – generale 49,6 km
- ↑ 73. dritto su Via Montegrillo
per 766 m – generale 50,4 km
- ↙ 74. All'intersezione leggermente a sinistra e segui Via Montegrillo.
per 317 m – generale 50,7 km
- ↑ 75. dritto su Via Lucullo
per 881 m – generale 51,6 km
- ↖ 76. Sinistra su Via Castello
per 257 m – generale 51,8 km
- ↗ 77. Destra e segui Via Castello
per 1,03 km – generale 52,8 km
- ↗ 78. All'intersezione Leggermente a destra su Via Risorgimento.
per 1,03 km – generale 53,9 km

- ↗ 79. Destra su Via Lungolago
per 717 m – generale 54,6 km
- ↑ 80. All'intersezione dritto su Via Giovanni Pontano, SP135.
per 220 m – generale 54,8 km
- ↑ 81. dritto su Via Panoramica, SP135
per 176 m – generale 55,0 km
- ↖ 82. Sinistra e segui Via Panoramica, SP135
per 1,27 km – generale 56,3 km
- Y 83. Al bivio vai a destra e segui Via Panoramica, SP135
per 1,37 km – generale 57,6 km
- Y 84. Al bivio gira a sinistra e segui Via Panoramica, SP135
per 574 m – generale 58,2 km
- ↑ 85. dritto su Via Roma, SP326
per 33 m – generale 58,2 km
- ↑ 86. dritto su Via Roma
per 50 m – generale 58,3 km
- ↑ 87. dritto su Via Roma, SP326
per 34 m – generale 58,3 km
- ↑ 88. dritto su Via Panoramica
per 148 m – generale 58,5 km
- ↗ 89. Destra su Via Panoramica, SP26
per 268 m – generale 58,7 km
- ↖ 90. Sinistra e segui Via Panoramica, SP26
per 200 m – generale 58,9 km
- ↑ 91. dritto su Via Torregaveta, SP26
per 1,28 km – generale 60,2 km
- ↗ 92. Destra e segui Via Torregaveta, SP26
per 121 m – generale 60,3 km
- ↖ 93. Sinistra su Via Torregaveta
per 127 m – generale 60,5 km
- ↗ 94. Destra su Strada secondaria
per 712 m – generale 61,2 km
- ↖ 95. Sinistra su Via Spiaggia, SP212
per 558 m – generale 61,7 km
- Y 96. Al bivio vai a destra e segui Via Spiaggia, SP212
per 19 m – generale 61,8 km







- ↶ 97. Sinistra e segui Via Spiaggia, SP212
per 287 m – generale 62,0 km
- ↑ 98. dritto su Via Spiaggia Romana, SP212
per 1,61 km – generale 63,7 km
- ↶ 99. Sinistra su Via Cuma, SP43
per 1,00 km – generale 64,7 km
- Y 100. Al bivio gira a sinistra su Via Cuma Licola, SP321
per 409 m – generale 65,1 km
- ↷ 101. Destra e segui Via Cuma Licola, SP321
per 2,63 km – generale 67,7 km
- ↑ 102. dritto su Via Domitiana, SP303
per 213 m – generale 67,9 km
- ↑ 104. dritto su Via Domitiana, SP303 ex SS7quater
per 1,52 km – generale 69,5 km
- ↑ 105. dritto su Via Domitiana, SP510 ex SS7quater
per 423 m – generale 69,9 km
- ↑ 106. dritto su Via Domitiana, SP303
per 2,36 km – generale 72,3 km
- ↑ 107. dritto su Via Domitiana
per 87 m – generale 72,4 km
- ↑ 108. dritto su Via Domitiana, SP303
per 2,16 km – generale 74,5 km
- Y 109. Al bivio gira a sinistra e segui Via Domitiana, SP303
per 1,37 km – generale 75,9 km
- Y 110. Al bivio gira a sinistra e segui Via Domitiana, SP303
per 2,76 km – generale 78,7 km
- ↑ 112. dritto su Via Domitiana, SP303
per 132 m – generale 79,3 km
- ↗ 113. Leggermente a destra su segmento fuori rete
per 615 m – generale 79,9 km
- ↷ 114. Destra su Via Domitiana, SP303
per 456 m – generale 80,3 km
- ↑ 116. dritto su Via Domitiana, SP303
per 281 m – generale 80,7 km
- ↑ 118. dritto su Via Domitiana, SP303
per 685 m – generale 81,5 km

- ↑ 120. dritto su Via Domitiana, SP303
per 665 m – generale 82,2 km
- Y 121. Al bivio gira a sinistra e segui Via Domitiana, SP303
per 1,54 km – generale 83,8 km
- ↑ 124. dritto su Via Domitiana, SP303
per 424 m – generale 85,1 km
- ↑ 126. dritto su Via Domitiana, SP303
per 633 m – generale 85,9 km
- ↑ 127. All'intersezione dritto su Via Domitiana, SP303.
per 178 m – generale 86,1 km
- ↑ 128. dritto su Via Domitiana, SP303
per 596 m – generale 86,7 km
- ↑ 129. All'intersezione dritto su Via Domitiana, SP303.
per 1,23 km – generale 87,9 km
- ↑ 132. dritto su Via Domitiana, SP303
per 408 m – generale 89,1 km
- Y 133. Al bivio vai a destra su Via San Rocco
per 38 m – generale 89,1 km
- ↑ 134. dritto su Via San Rocco, SP333
per 62 m – generale 89,2 km
- Y 135. Al bivio gira a sinistra e segui Via San Rocco, SP333
per 499 m – generale 89,7 km
- ↷ 136. Destra su Via Giuseppe Garibaldi
per 36 m – generale 89,7 km
- ↑ 137. dritto su Via Giuseppe Garibaldi, SP333
per 608 m – generale 90,3 km
- ↷ 138. Destra su Strada Provinciale 333 ex Strada Statale 264, SP333
per 798 m – generale 91,1 km
- Y 139. Al bivio gira a sinistra e segui Strada Provinciale 333 ex Strada Statale 264, SP333
per 49 m – generale 91,2 km
- ↑ 140. dritto su Strada Provinciale 333 ex Strada Statale 264
per 7,48 km – generale 98,6 km
- Y 141. Al bivio vai a destra su Strada
per 304 m – generale 98,9 km

- Y 142. Al bivio vai a destra e segui Strada
per 25 m – generale 99,0 km
- Y 143. Al bivio gira a sinistra e segui Strada
per 28 m – generale 99,0 km
- ↵ 144. leggermente a sinistra su Via Consolare, SP18
per 108 m – generale 99,1 km
- Y 145. Al bivio gira a sinistra e segui Via Consolare, SP18
per 1,46 km – generale 101 km
- ↵ 146. All'intersezione leggermente a sinistra e segui Via Consolare, SP18.
per 339 m – generale 101 km
- ↑ 147. dritto su Strada Provinciale 21, SP21
per 134 m – generale 101 km
- ↗ 148. All'intersezione Leggermente a destra e segui Strada Provinciale 21, SP21.
per 2,94 km – generale 104 km
- ↶ 149. Sinistra su Strada Provinciale 158, SP158
per 8,06 km – generale 112 km
- ↶ 151. Sinistra su Strada secondaria
per 23 m – generale 113 km
- ↗ 152. Destra e segui Strada secondaria
per 113 m – generale 113 km
- ↑ 153. dritto su Via Domitiana, SS7quater
per 1,33 km – generale 114 km
- ↗ 155. Destra su Strada Provinciale 259, SP259
per 974 m – generale 116 km
- ↑ 157. dritto su Via Castelvoturno
per 1,22 km – generale 117 km
- ↗ 158. Destra su Via Stazione, SP7
per 57 m – generale 118 km
- ↶ 159. Sinistra su Via Vecchia Starza
per 739 m – generale 118 km
- ↗ 160. Destra su Strada Provinciale Mondragone - Falciano, SP53
per 371 m – generale 119 km
- Y 161. Al bivio gira a sinistra e segui Strada Provinciale Mondragone - Falciano,
SP53
per 4,99 km – generale 124 km

- ↑ 162. dritto su Via Orazio, SP53
per 283 m – generale 124 km
- ↑ 163. All'intersezione dritto su Strada.
per 166 m – generale 124 km
- ↑ 164. dritto su segmento fuori rete
per 464 m – generale 125 km
- ↑ 165. dritto su Corso Oriente
per 33 m – generale 125 km
- ↑ 166. dritto su Strada
per 4,54 km – generale 129 km
- ↶ 167. Sinistra su Strada Provinciale 4, SP4
per 3,06 km – generale 132 km
- Y 168. Al bivio gira a sinistra e segui Strada Provinciale 4, SP4
per 1,31 km – generale 133 km
- ↑ 169. dritto su Via Nazionale ex SS 7, SS7
per 587 m – generale 134 km
- ↗ 170. Destra su Strada Provinciale 56/SP31, SP56
per 963 m – generale 135 km
- ↶ 171. Curva a gomito a sinistra su SP209
per 42 m – generale 135 km
- ↑ 172. dritto su Via San Felice, SP209
per 277 m – generale 135 km
- Y 173. Al bivio gira a sinistra e segui Via San Felice, SP209
per 287 m – generale 136 km
- ↑ 174. dritto su SP209
per 924 m – generale 137 km
- Y 175. Al bivio vai a destra e segui SP209
per 412 m – generale 137 km
- ↗ 176. Destra e segui SP209
per 1,98 km – generale 139 km
- ↶ 177. Sinistra e segui SP209
per 180 m – generale 139 km
- ↗ 178. Destra e segui SP209
per 30 m – generale 139 km
- ↗ 179. Destra e segui SP209
per 108 m – generale 139 km

-  180. Destra e segui SP209
per 1,15 km – generale 140 km
-  181. Sinistra e segui SP209
per 3,88 km – generale 144 km
-  182. All'intersezione Destra su Strada Provinciale Roccamonfina - Teano, SP111.
per 1,06 km – generale 145 km
-  183. Destra e segui Strada Provinciale Roccamonfina - Teano, SP111
per 4,68 km – generale 150 km
-  184. Al bivio gira a sinistra e segui Strada Provinciale Roccamonfina - Teano, SP111
per 877 m – generale 151 km
-  185. Sinistra e segui Strada Provinciale Roccamonfina - Teano, SP111
per 181 m – generale 151 km
-  186. Sinistra e segui Strada Provinciale Roccamonfina - Teano, SP111
per 4,11 km – generale 155 km
-  187. Sinistra e segui Strada Provinciale Roccamonfina - Teano, SP111
per 442 m – generale 156 km
-  188. curva a gomito a destra su Viale Italia, SP329
per 610 m – generale 156 km
-  189. Al bivio vai a destra e segui Viale Italia, SP329
per 17 m – generale 156 km
-  191. dritto su Viale Italia, SP329
per 307 m – generale 157 km
-  192. dritto su Viale dei Platani, SP112
per 984 m – generale 158 km
-  193. Al bivio gira a sinistra su Via Santa Monica, SP112
per 125 m – generale 158 km
-  194. Al bivio gira a sinistra e segui Via Santa Monica, SP112
per 1,01 km – generale 159 km
-  195. dritto su Strada Provinciale 112 di Teano, SP112
per 2,63 km – generale 161 km
-  196. dritto su Strada Statale 6 Casilina, SS6
per 87 m – generale 161 km
-  198. dritto su Strada Statale 6 Casilina, SS6
per 1,89 km – generale 163 km

-  199. Al bivio vai a destra e segui Strada Statale 6 Casilina, SS6
per 4,69 km – generale 168 km
-  201. dritto su Strada Statale 6 Casilina, SS6
per 394 m – generale 169 km
-  202. Curva a gomito a sinistra su Via Vittorio Veneto
per 689 m – generale 169 km
-  203. Destra su Via Vittime del 12 e del 14 ottobre 1943
per 320 m – generale 170 km
-  204. Sinistra e segui Via Vittime del 12 e del 14 ottobre 1943
per 705 m – generale 170 km
-  205. Destra su Strada Provinciale Pastorano - Pignataro ex SS 264 dir, ex SS264dir
per 1,75 km – generale 172 km
-  206. Al bivio vai a destra e segui Strada Provinciale Pastorano - Pignataro ex SS 264 dir, ex SS264dir
per 29 m – generale 172 km
-  208. dritto su SS 7 Provinciale Camigliano - Pastorano, SP141
per 675 m – generale 173 km
-  210. Destra su Via Francesco Petrarca
per 84 m – generale 174 km
-  211. Al bivio gira a sinistra e segui Via Francesco Petrarca
per 303 m – generale 175 km
-  212. dritto su Viale Dante Alighieri
per 304 m – generale 175 km
-  214. dritto su Via Luciani
per 394 m – generale 175 km
-  215. Al bivio gira a sinistra e segui Via Luciani
per 527 m – generale 176 km
-  216. Destra su Via Macello
per 573 m – generale 177 km
-  217. Destra su Via Circumvallazione Aldo Moro, SP38
per 203 m – generale 177 km
-  218. Destra su Via Circumvallazione Giacomo Matteotti, SP38
per 331 m – generale 177 km
-  220. dritto su Strada Provinciale 38 ex SS 264 dir, SP38
per 2,77 km – generale 180 km

- ↑ 221. dritto su Strada Provinciale 38 ex SS 264 dir
per 99 m – generale 180 km
- ↑ 222. dritto su Strada Provinciale 38 ex SS 264 dir, SP38
per 25 m – generale 180 km
- ↑ 223. dritto su Strada Provinciale 333 del Basso Volturno ex SS 264, SP333
per 800 m – generale 181 km
- ↗ 224. Destra su Via Ponte Annibale, SP333-III
per 339 m – generale 181 km
- ↶ 225. Sinistra su Via Galatina, SP4
per 1,59 km – generale 183 km
- ↘ 226. Al bivio vai a destra su Via Galatina
per 83 m – generale 183 km
- ↑ 228. dritto su Via Galatina, SP4
per 1,20 km – generale 184 km
- ↑ 230. dritto su Strada Provinciale 336 Sannitica II Tronco ex SS 87, SP336-II
per 2,52 km – generale 187 km
- ↑ 231. dritto su Via Nazionale Sannitica ex SS 87, SP336-II
per 109 m – generale 187 km
- ↶ 232. Curva a gomito a sinistra su Via Vaccheria
per 252 m – generale 187 km
- ↻ 233. Girati su Via Dosello
per 128 m – generale 187 km
- ↑ 234. dritto su Via Vaccheria
per 1,23 km – generale 188 km
- ↶ 235. Sinistra su Via del Setificio
per 171 m – generale 189 km
- ↻ 236. All'intersezione Girati e segui Via del Setificio.
per 197 m – generale 189 km
- ↶ 237. Curva a gomito a sinistra su Via Vaccheria
per 207 m – generale 189 km
- ↗ 238. Destra su Via Antonio Planelli
per 160 m – generale 189 km
- ↑ 239. dritto su Viale degli Antichi Platani, SP336-II
per 315 m – generale 190 km
- ↑ 241. dritto su Via San Leucio, SP336dir
per 1,30 km – generale 191 km

- ↘ 242. Al bivio vai a destra su Via Luigi Lorenzetti, SP336dir
per 334 m – generale 191 km
- ↑ 243. dritto su Via Lorenzetti
per 35 m – generale 191 km
- ↗ 244. Destra su Viale della Libertà
per 55 m – generale 191 km
- ↑ 246. dritto su Via Lazio
per 285 m – generale 192 km
- ↗ 247. Destra su Via Liguria
per 77 m – generale 192 km
- ↶ 248. Sinistra su Viale Europa
per 352 m – generale 192 km
- ↗ 249. Destra su Via San Francesco di Paola
per 85 m – generale 192 km
- ↶ 250. Sinistra su Via Torrino
per 297 m – generale 192 km
- ↶ 251. Sinistra su Viale Giulio Douhet, SS7
per 539 m – generale 193 km
- ↗ 252. Destra su Viale Ellittico, SS7
per 361 m – generale 193 km
- ↑ 253. dritto su Viale Ellittico, SS7
per 90 m – generale 193 km
- ↘ 254. Al bivio gira a sinistra su Sottovia Maria Amalia di Sassonia
per 408 m – generale 194 km
- ↑ 255. dritto su Sottovia Maria Amalia di Sassonia, SP336
per 242 m – generale 194 km
- ↑ 256. dritto su Viale Carlo III di Borbone, SP336
per 845 m – generale 195 km
- ↑ 259. dritto su Viale Carlo III di Borbone, SP336
per 771 m – generale 197 km
- ↘ 260. Al bivio gira a sinistra e segui Viale Carlo III di Borbone, SP336
per 168 m – generale 198 km
- ↘ 261. Al bivio vai a destra e segui Viale Carlo III di Borbone, SP336
per 1,08 km – generale 199 km
- ↑ 263. dritto su Via XXV Aprile, SP59
per 997 m – generale 200 km

↑ 264. dritto su Via XXV Aprile, SP166
per 226 m – generale 200 km

Y 265. Al bivio gira a sinistra e segui Via XXV Aprile, SP166
per 1,55 km – generale 201 km

↵ 266. Sinistra su Via Leonardo da Vinci, SP19
per 646 m – generale 202 km

↑ 267. dritto su SP19
per 45 m – generale 202 km

↑ 269. dritto su Strada Provinciale 19 Marcianise - Casapuzzano, SP19
per 93 m – generale 203 km

Y 271. Al bivio vai a destra su segmento fuori rete
per 407 m – generale 203 km

↑ 272. dritto su Strada Provinciale 19 Marcianise - Casapuzzano, SP19
per 151 m – generale 203 km

Y 273. Al bivio gira a sinistra e segui Strada Provinciale 19 Marcianise -
Casapuzzano, SP19
per 384 m – generale 204 km

Y 274. Al bivio vai a destra e segui Strada Provinciale 19 Marcianise - Casapuzzano,
SP19
per 3,29 km – generale 207 km