




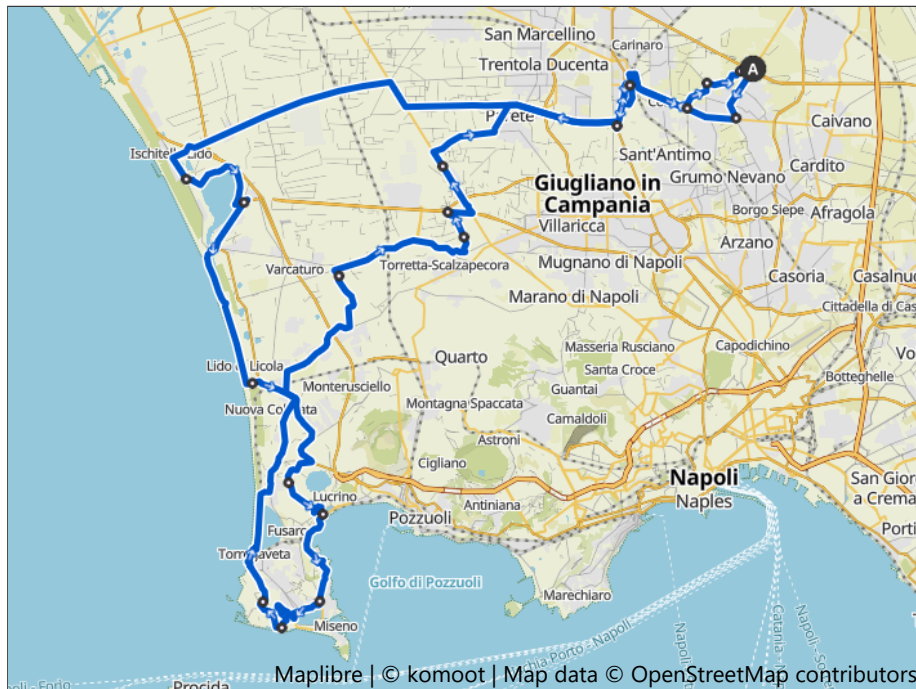
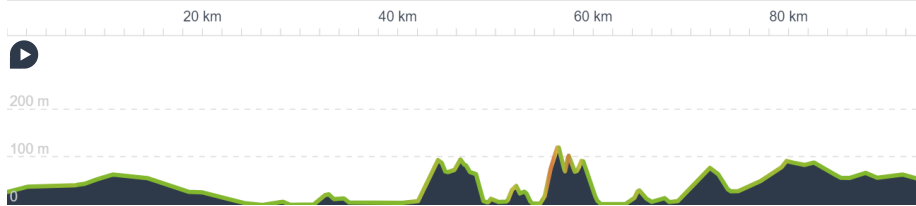





www.komoot.com/it-it/tour/1432177952

CiclopedalataAtellana

 04:21  102 km  23,5 km/h  650 m  650 m



Maplibre | © komoot | Map data © OpenStreetMap contributors

-  1. Sulla strada di accesso vai verso sud-ovest
per 863 m – generale 863 m

-  2. dritto su Via della Canapa, SP19
per 738 m – generale 1,60 km
-  3. leggermente a sinistra su Via Rotondella, SP19
per 618 m – generale 2,22 km
-  4. Destra su Strada Provinciale da Caivano ad Aversa, SP1
per 1,06 km – generale 3,28 km
-  5. dritto su Via Martiri Atellani, SP1
per 842 m – generale 4,12 km
-  7. dritto su Via Martiri Atellani, SP1
per 533 m – generale 4,91 km
-  8. dritto su Via Atellana, SP1
per 1,87 km – generale 6,78 km
-  9. Sinistra e segui Via Atellana, SP1
per 354 m – generale 7,14 km
-  10. All'intersezione Destra su Piazza Giuseppe Mazzini, SP1.
per 69 m – generale 7,21 km
-  11. dritto su Piazza Giuseppe Mazzini, SP1
per 122 m – generale 7,33 km
-  13. dritto su Via Armando Diaz, SP1
per 122 m – generale 7,52 km
-  14. Sinistra su Viale Kennedy, SS7bis
per 1,62 km – generale 9,13 km
-  15. Destra su Strada statale
per 18 m – generale 9,16 km
-  16. Destra su SP33
per 23 m – generale 9,18 km
-  17. Al bivio vai a destra su Via Vito Jasi, SP33
per 204 m – generale 9,38 km
-  18. Sinistra su Viale Olimpico, SP33
per 551 m – generale 9,93 km
-  20. dritto su Viale Olimpico, SP33
per 263 m – generale 10,3 km
-  21. dritto su Viale della Libertà, SP33
per 1,79 km – generale 12,1 km
-  22. Al bivio gira a sinistra e segui Viale della Libertà, SP33
per 549 m – generale 12,7 km

- ↑ 23. dritto su Via Salvo D'Acquisto, SP33
per 2,17 km – generale 14,9 km
- ↑ 24. dritto su Via Salvo D'Acquisto, SP151
per 2,49 km – generale 17,3 km
- ↗ 25. All'intersezione Leggermente a destra su Strada Provinciale Santa Maria a Cubito - Giugliano, SP58.
per 1,05 km – generale 18,4 km
- ↗ 26. All'intersezione Leggermente a destra su Via Quattro Novembre, SP131.
per 71 m – generale 18,5 km
- ↑ 27. dritto su Via Quattro Novembre, SP131
per 7,85 km – generale 26,3 km
- ↑ 28. dritto su SP131
per 420 m – generale 26,8 km
- Y 29. Al bivio gira a sinistra e segui SP131
per 504 m – generale 27,3 km
- ↑ 31. dritto su Via Domitiana, SP303
per 672 m – generale 28,3 km
- ↙ 32. All'intersezione Curva a gomito a sinistra su Via Spasaro Terra D'Attico, SP338.
per 268 m – generale 28,5 km
- ↗ 33. Destra e segui Via Spasaro Terra D'Attico, SP338
per 87 m – generale 28,6 km
- ↑ 34. dritto su Circumlacuale del Lago di Patria, SP338
per 3,79 km – generale 32,4 km
- ↻ 35. Girati su Circonvallazione Esterna di Napoli, SP1
per 524 m – generale 32,9 km
- Y 36. Al bivio gira a sinistra e segui Circonvallazione Esterna di Napoli, SP1
per 1,64 km – generale 34,6 km
- ↗ 37. Destra e segui Circonvallazione Esterna di Napoli, SP1
per 62 m – generale 34,6 km
- ↙ 38. All'intersezione Sinistra su Strada.
per 575 m – generale 35,2 km
- ↑ 39. dritto su Via Marina di Varcaturò
per 1,80 km – generale 37,0 km
- ↙ 40. Sinistra su Via Orsa Maggiore
per 27 m – generale 37,0 km

- ↗ 41. Destra su Strada
per 35 m – generale 37,1 km
- ↑ 42. dritto su Via Licola Mare
per 1,69 km – generale 38,8 km
- ↑ 43. dritto su Strada secondaria
per 803 m – generale 39,6 km
- ↑ 44. dritto su Via del Mare
per 640 m – generale 40,2 km
- ↑ 45. dritto su Strada
per 43 m – generale 40,3 km
- ↙ 46. Sinistra su Via Orsa Minore
per 424 m – generale 40,7 km
- ↑ 47. dritto su Strada
per 72 m – generale 40,8 km
- ↗ 48. Destra su Via Domitiana, SP303 ex SS7quater
per 1,10 km – generale 41,8 km
- ↑ 50. All'intersezione dritto su Via Domitiana, SP303.
per 173 m – generale 42,1 km
- ↑ 51. dritto e segui Via Domitiana, SP303
per 833 m – generale 42,9 km
- Y 52. Al bivio gira a sinistra e segui Via Domitiana, SP303
per 132 m – generale 43,0 km
- ↑ 53. dritto su Via Montenuovo Licola Patria, SP303
per 2,16 km – generale 45,2 km
- Y 54. Al bivio vai a destra su Via Montenuovo Licola Patria
per 36 m – generale 45,2 km
- ↗ 56. Destra su Via Arco Felice Vecchio
per 32 m – generale 45,3 km
- ↑ 57. dritto su Via Arco Felice Vecchio, SP43
per 380 m – generale 45,7 km
- ↑ 58. dritto su Strada Provinciale Arco Felice, SP43
per 26 m – generale 45,7 km
- Y 59. Al bivio gira a sinistra su SP531
per 21 m – generale 45,8 km
- ↙ 60. leggermente a sinistra e segui SP531
per 27 m – generale 45,8 km

- ↑ 61. All'intersezione dritto su Via Scalandrone, SP531.
per 268 m – generale 46,1 km

- ↗ 62. Destra e segui Via Scalandrone, SP531
per 129 m – generale 46,2 km

- Y 63. Al bivio gira a sinistra e segui Via Scalandrone, SP531
per 2,24 km – generale 48,4 km

- ↶ 64. Sinistra su SP205
per 426 m – generale 48,9 km

- ↗ 65. Destra su Strada Provinciale Circumlago di Lucrino, SP205
per 391 m – generale 49,2 km

- ↗ 66. All'intersezione Destra su Via Miliscola.
per 97 m – generale 49,3 km

- Y 67. Al bivio gira a sinistra e segui Via Miliscola
per 188 m – generale 49,5 km

- ↑ 68. dritto su Via Montegrillo
per 766 m – generale 50,3 km

- ↶ 69. All'intersezione leggermente a sinistra e segui Via Montegrillo.
per 317 m – generale 50,6 km

- ↑ 70. dritto su Via Lucullo
per 881 m – generale 51,5 km

- ↶ 71. Sinistra su Via Castello
per 257 m – generale 51,8 km

- ↗ 72. Destra e segui Via Castello
per 1,03 km – generale 52,8 km

- ↗ 73. All'intersezione Leggermente a destra su Via Risorgimento.
per 1,03 km – generale 53,8 km

- ↗ 74. Destra su Via Lungolago
per 717 m – generale 54,5 km

- ↑ 75. All'intersezione dritto su Via Giovanni Pontano, SP135.
per 194 m – generale 54,7 km

- ↑ 76. dritto su Via Panoramica, SP135
per 176 m – generale 54,9 km

- ↶ 77. Sinistra e segui Via Panoramica, SP135
per 1,27 km – generale 56,2 km

- Y 78. Al bivio vai a destra e segui Via Panoramica, SP135
per 1,37 km – generale 57,5 km

- Y 79. Al bivio gira a sinistra e segui Via Panoramica, SP135
per 574 m – generale 58,1 km

- ↑ 80. dritto su Via Roma, SP326
per 33 m – generale 58,2 km

- ↑ 81. dritto su Via Roma
per 50 m – generale 58,2 km

- ↑ 82. dritto su Via Roma, SP326
per 34 m – generale 58,2 km

- ↑ 83. dritto su Via Panoramica
per 148 m – generale 58,4 km

- ↗ 84. Destra su Via Panoramica, SP26
per 268 m – generale 58,7 km

- ↶ 85. Sinistra e segui Via Panoramica, SP26
per 200 m – generale 58,9 km

- ↑ 86. dritto su Via Torregaveta, SP26
per 1,28 km – generale 60,1 km

- ↗ 87. Destra e segui Via Torregaveta, SP26
per 121 m – generale 60,3 km

- ↶ 88. Sinistra su Via Torregaveta
per 127 m – generale 60,4 km

- ↗ 89. Destra su Strada secondaria
per 712 m – generale 61,1 km

- ↶ 90. Sinistra su Via Spiaggia, SP212
per 558 m – generale 61,7 km

- Y 91. Al bivio vai a destra e segui Via Spiaggia, SP212
per 19 m – generale 61,7 km

- ↶ 92. Sinistra e segui Via Spiaggia, SP212
per 287 m – generale 62,0 km

- ↑ 93. dritto su Via Spiaggia Romana, SP212
per 1,61 km – generale 63,6 km

- ↶ 94. Sinistra su Via Cuma, SP43
per 1,00 km – generale 64,6 km

- Y 95. Al bivio gira a sinistra su Via Cuma Licola, SP321
per 409 m – generale 65,0 km

- ↗ 96. Destra e segui Via Cuma Licola, SP321
per 2,63 km – generale 67,6 km

- ↑ 97. dritto su Via Domitiana, SP303
per 213 m – generale 67,8 km
- ↑ 99. dritto su Via Madonna del Pantano
per 207 m – generale 68,1 km
- Y 100. Al bivio gira a sinistra su Strada
per 512 m – generale 68,7 km
- Y 101. Al bivio vai a destra su SP402
per 2,38 km – generale 71,0 km
- ↑ 102. dritto su Via San Nullo, SP402
per 760 m – generale 71,8 km
- ↶ 103. Sinistra su Via Grotta dell'Olmo, SP334
per 2,58 km – generale 74,4 km
- ↷ 104. Destra su Via Ripuaria, SP335
per 4,38 km – generale 78,8 km
- ↑ 105. dritto su SP335
per 499 m – generale 79,3 km
- ↶ 106. Sinistra su Via Giuseppe Di Vittorio, SP303
per 490 m – generale 79,8 km
- ↑ 107. dritto su Via Giuseppe Di Vittorio, Via Giuseppe Di Vittorio
per 26 m – generale 79,8 km
- ↶ 108. Sinistra su Via Giovanni Falcone
per 154 m – generale 79,9 km
- Y 109. Al bivio vai a destra su Strada secondaria
per 39 m – generale 80,0 km
- ↑ 110. dritto su Via Giovanni Falcone
per 1,22 km – generale 81,2 km
- ↑ 111. dritto su Strada secondaria
per 102 m – generale 81,3 km
- Y 112. Al bivio gira a sinistra e segui Strada secondaria
per 266 m – generale 81,6 km
- ↷ 113. Destra e segui Strada secondaria
per 78 m – generale 81,7 km
- ↷ 114. Destra su Via Circumvallazione Esterna di Napoli, SP1
per 898 m – generale 82,6 km

- Y 117. Al bivio gira a sinistra e segui Strada Provinciale Santa Maria a Cubito -
Giugliano, SP58
per 606 m – generale 83,6 km
- Y 118. Al bivio vai a destra e segui Strada Provinciale Santa Maria a Cubito -
Giugliano, SP58
per 1,77 km – generale 85,4 km
- ↷ 119. Destra su Provinciale Parete Tre Ponti, SP95
per 2,07 km – generale 87,5 km
- ↑ 120. dritto su Provinciale Parete Tre Ponti
per 413 m – generale 87,9 km
- ↶ 121. Sinistra su Via Circumvallazione
per 1,17 km – generale 89,1 km
- ↷ 122. Destra su Via Salvo D'Acquisto, SP33
per 780 m – generale 89,8 km
- ↑ 123. dritto su Viale della Libertà, SP33
per 2,34 km – generale 92,2 km
- ↑ 124. dritto su Viale Olimpico, SP33
per 373 m – generale 92,5 km
- ↑ 126. dritto su Viale Olimpico, SP33
per 449 m – generale 93,1 km
- ↷ 127. Destra su Via Vito Jasi, SP33
per 208 m – generale 93,3 km
- ↑ 128. dritto su SP33
per 26 m – generale 93,4 km
- ↑ 129. dritto su SS7bis
per 29 m – generale 93,4 km
- ↶ 130. Sinistra su Strada statale
per 15 m – generale 93,4 km
- ↶ 131. Sinistra su SS7bis
per 49 m – generale 93,5 km
- ↑ 132. dritto su Viale Kennedy, SS7bis
per 929 m – generale 94,4 km
- ↷ 133. Destra su Via Arturo Garofano
per 239 m – generale 94,6 km
- ↑ 135. dritto su Via Enrico Fermi
per 415 m – generale 95,5 km

-
- ↑ 137. dritto su Via Benedetto Croce
per 88 m – generale 95,6 km
-
- Y 138. Al bivio gira a sinistra su Via Umberto I
per 276 m – generale 95,9 km
-
- ↗ 139. Destra su Via Roberto Vitale
per 140 m – generale 96,0 km
-
- ↑ 140. dritto su Via Atellana, SP1
per 1,17 km – generale 97,2 km
-
- Y 141. Al bivio vai a destra e segui Via Atellana, SP1
per 701 m – generale 97,9 km
-
- ↑ 142. dritto su Via Martiri Atellani, SP1
per 737 m – generale 98,6 km
-
- ↑ 144. dritto su SP Via Generale della Chiesa
per 814 m – generale 99,8 km
-
- ↑ 146. dritto su Via Armando Diaz
per 128 m – generale 100 km
-
- ↑ 149. All'intersezione dritto su Via Murelle.
per 282 m – generale 101 km
-
- Y 150. Al bivio gira a sinistra e segui Via Murelle
per 32 m – generale 101 km
-
- ↖ 151. Sinistra su Strada Comunale Succivo
per 351 m – generale 101 km
-
- Y 152. Al bivio vai a destra su Via Massimo Troisi
per 738 m – generale 102 km
-
- ↖ 153. All'intersezione Sinistra su Strada Provinciale 19 Marcianise - Casapuzzano,
SP19.
per 363 m – generale 102 km